


PLAN DE PREVENTION DU RISQUE INONDATION DE LA MOYENNE VILAINE

Communes de **GUICHEN-PONTREAN**
LAILLE, BOURG-DES-COMPTES
et **SAINT-SENOUX**

CARTE D'ALEA



Version	Date	Modifications et observations	Nom du fichier
6	03-06-2005		aleas_plan1.wor
BCEOM			
N° d'affaire : 10706F	N° de plan : 1	Directeur de projet : E. POULET	
Date :	Origine fond : IGN SCAN 25 "Date d'édition" : 1999	Établi par : J. JORSONI	
Echelle(s) : 1/10000e	Géoréférencement : Lambert2	Dessiné par : V. HUCHET	

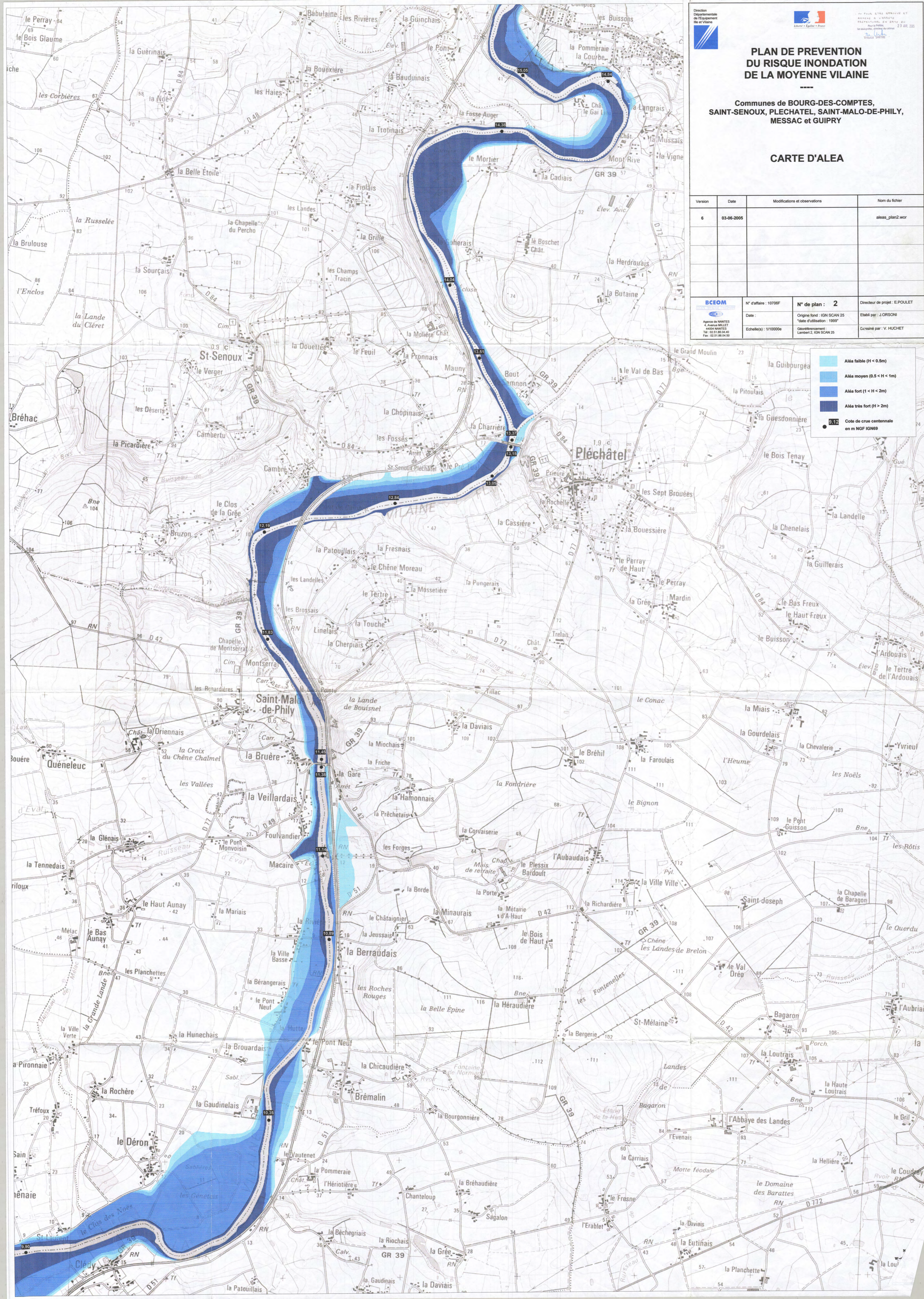


PLAN DE PREVENTION DU RISQUE INONDATION DE LA MOYENNE VILAINE

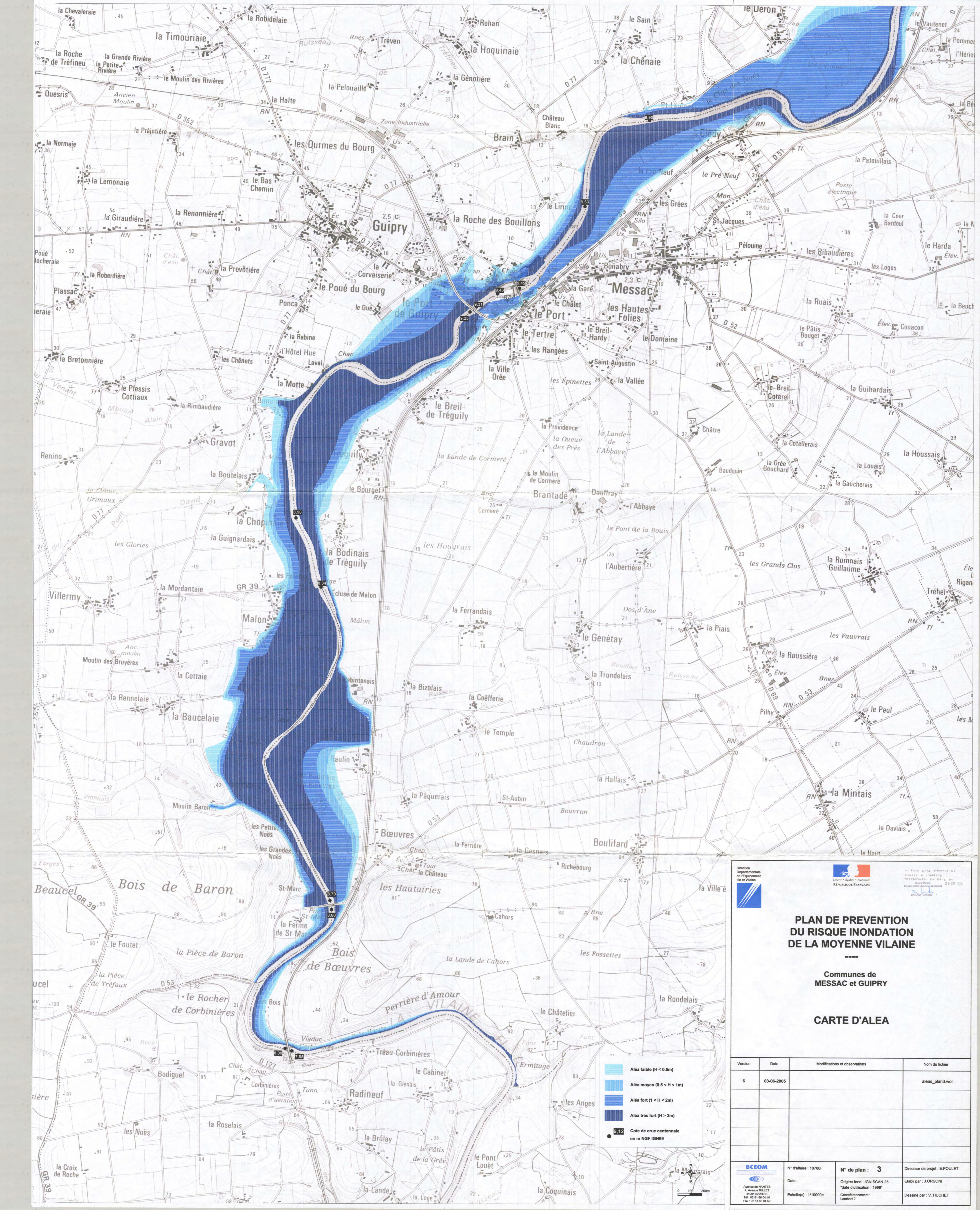
Communes de BOURG-DES-COMPTES,
SAINT-SENOUX, PLECHATTEL, SAINT-MALO-DE-PHILY,
MESSAC et GUIPRY

CARTE D'ALEA

Version	Date	Modifications et observations	Nom du fichier
6	03-06-2005		aleas_plan2.wor
<p>BCEOM N° d'affaire : 10706F N° de plan : 2 Directeur de projet : E. POULET</p> <p>Date : Origine fond : IGN SCAN 25 Établi par : J. ORSONI</p> <p>Echelle(s) : 1/100000 Géoréférencement : Lambert 2, IGN SCAN 25 Coordonné par : V. HUCHET</p>			



Aléa faible (H < 0.5m)
 Aléa moyen (0.5 < H < 1m)
 Aléa fort (1 < H < 2m)
 Aléa très fort (H > 2m)
 Côte de crue centennale
en m NGF IGN69



Direction
Départementale
de l'Équipement
Région de la Vienne
Liberté • Égalité • Progrès
REPUBLIQUE FRANÇAISE

Le Plan a été approuvé et
publié le 03-06-2005
PROFESSEUR DES SCIENCES DU
"Plan de Prévention
du Risque Inondation"
le 03-06-2005
M. LUCAS
Président de la DDE

PLAN DE PREVENTION DU RISQUE INONDATION DE LA MOYENNE VILAINE

Communes de
MESSAC et GUIPRY

CARTE D'ALEA

- Aléa faible ($H < 0.5m$)
- Aléa moyen ($0.5 < H < 1m$)
- Aléa fort ($1 < H < 2m$)
- Aléa très fort ($H > 2m$)
- Cote de crue centennale en m NGF IGN69

Version	Date	Modifications et observations	Nom du fichier
6	03-06-2005		aleas_plan3.wor

<p>Agence de NANTES 4, Avenue MILLET 44000 NANTES Tel : 02 51 98 04 40 Fax : 02 51 98 04 40</p>	N° d'affaire : 10706F	N° de plan : 3	Directeur de projet : E. POULET
	Date :	Origine fond : IGN SCAN 25 "date d'utilisation : 1999"	Établi par : J. ORSONI
Echelle(s) : 1/10000e	Géoréférencement : Lambert 2	Dessiné par : V. HUCHET	

PLAN DE PREVENTION DU RISQUE INONDATION DE LA MOYENNE VILAINE

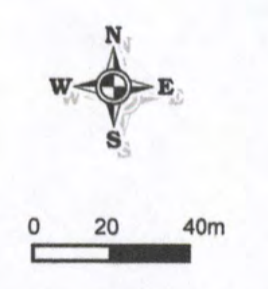
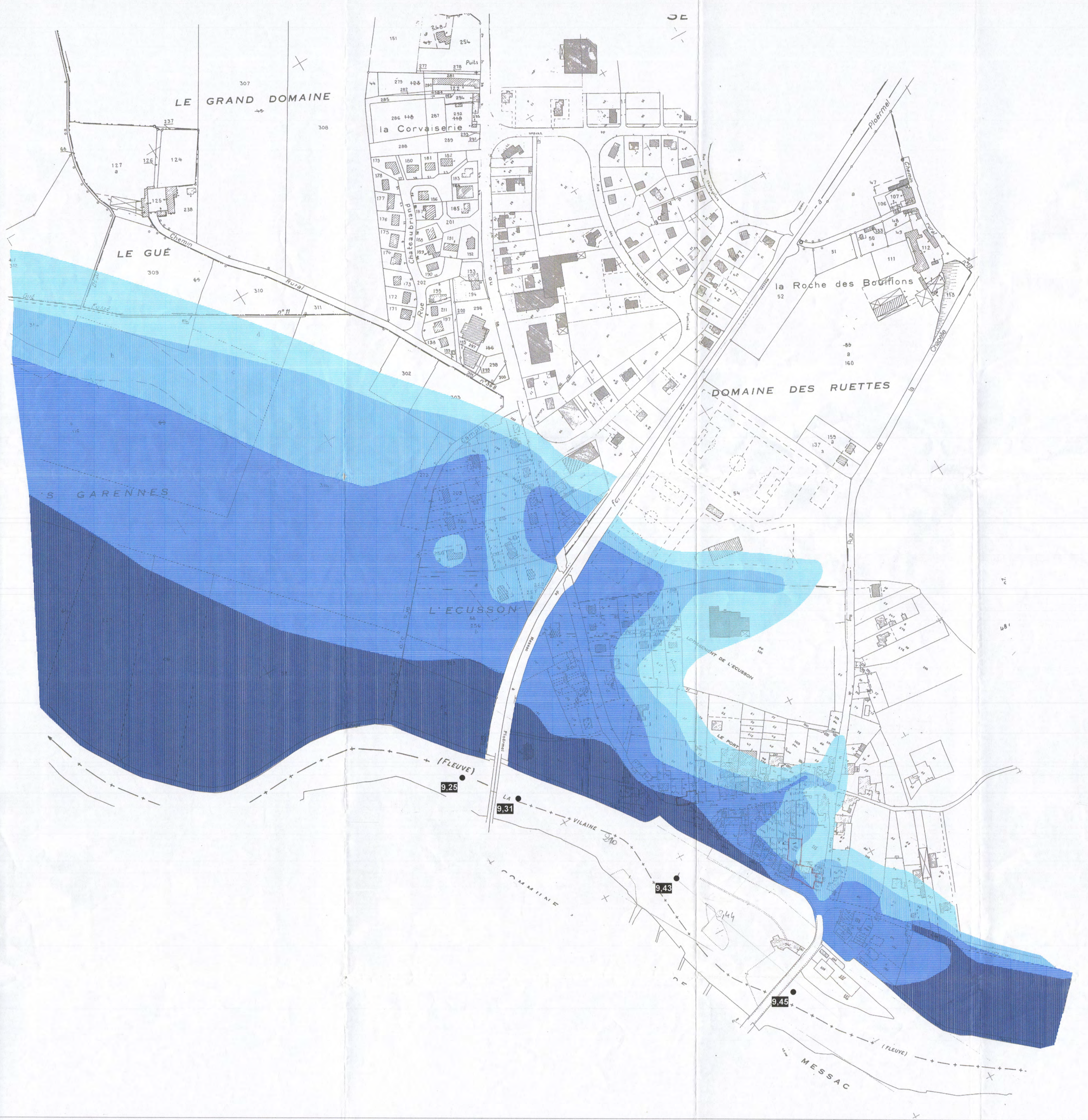
Commune de GUIPRY

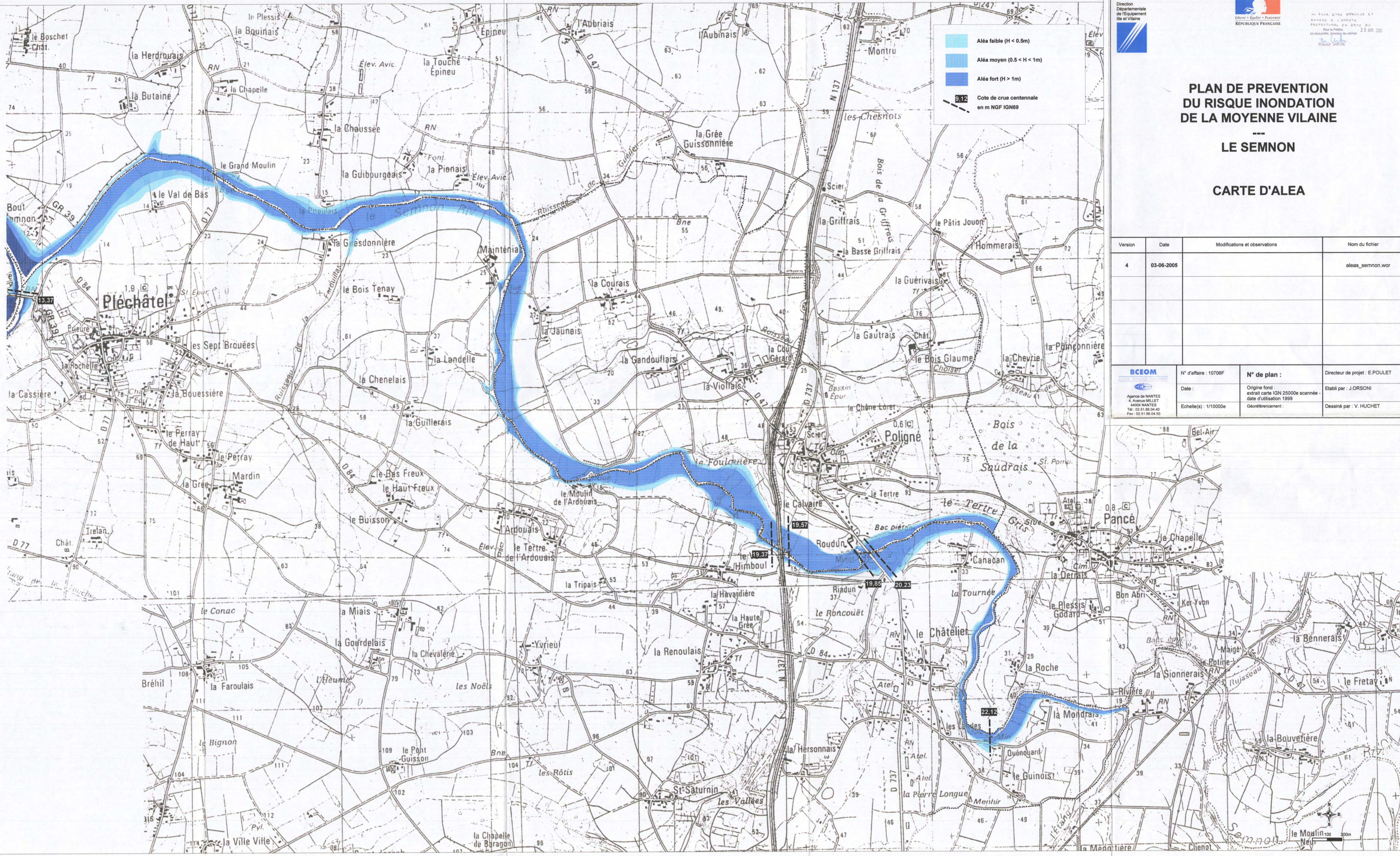
CARTE D'ALEA

Version	Date	Modifications et observations	Nom du fichier
5	03-06-2005		aleas_guipry.wor

BCEOM Société par Actions Simplifiée 10, rue de la République 44000 Nantes Tél : 02 51 98 04 40 Fax : 02 51 98 04 50	N° d'affaire : 10706F	N° de plan :	Directeur de projet : E. POULET
Date :	Origine fond : cadastre scanné "date d'utilisation : 1999"	Établi par : J. ORSONI	
Echelle(s) : 1/2000e	Géoréférencement :	Dessiné par : V. HUCHET	

	Aléa faible (H < 0.5m)
	Aléa moyen (0.5 < H < 1m)
	Aléa fort (1 < H < 2m)
	Aléa très fort (H > 2m)
	Cote de crue centennale en m NGF IGN69





Aléa faible (H < 0.5m)
 Aléa moyen (0.5 < H < 1m)
 Aléa fort (H > 1m)
 Cote de crue centennale en m NGF IGN69

PLAN DE PREVENTION DU RISQUE INONDATION DE LA MOYENNE VILAINE

LE SEMNON

CARTE D'ALEA

Version	Date	Modifications et observations	Nom du fichier
4	03-06-2005		aleas_semnon wor

BCEOM Agence de NANTES 4, Avenue MILLET 44000 NANTES Tél. 02 51 96 04 40 Fax. 02 51 96 04 30	N° d'affaire : 10706F Date : Echelle(s) : 1/10000e	N° de plan : Origine fond : extrait carte IGN 25000e scannée - date d'utilisation 1999 Géoréférencement :	Directeur de projet : E. POULET Etabli par : J. ORSONI Dessiné par : V. HUCHET
--	--	---	--

